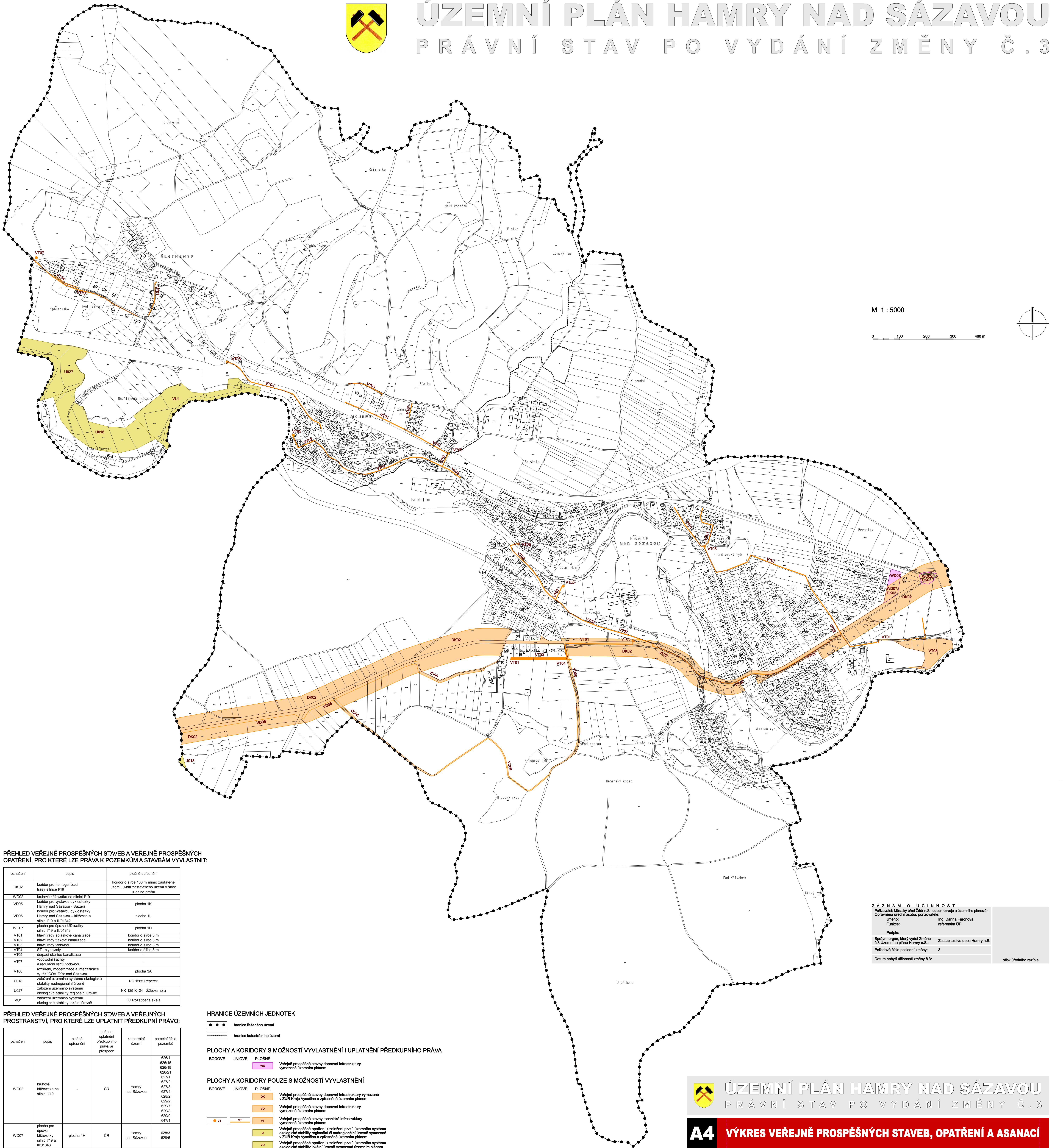
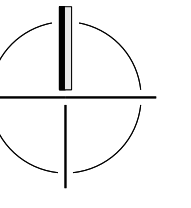
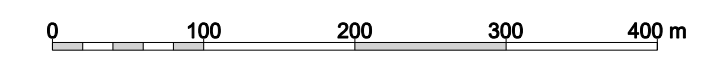


ÚZEMNÍ PLÁN HAMRY NAD SÁZAVOU

PRÁVNÍ STAV PO VYDÁNÍ ZMĚNY Č.3



M 1 : 5000



PRÉHLED VEŘEJNĚ PROSPĚŠNÝCH STAVEB A VEŘEJNĚ PROSPĚŠNÝCH OPATŘENÍ, PRO KTERÉ LZE PŘÁVA K POZEKŮM A STAVBÁM VYVLASTNIT:

označení	popis	plánové upřesnění
DK02	koridor pro homogenizaci trasy silnice I/19	koridor o šířce 100 m mimo zastavěné území, uvnitř zastavěného území o šířce úložného pruhu
WD02	okružní křižovatka na silnici I/19	
VD05	koridor pro výstavbu cyklostezky Hamry nad Sázavou - Sázava	plocha 1K
VD06	koridor pro výstavbu cyklostezky Hamry nad Sázavou - Křibovtka silnic I/19 a II/01842	plocha 1L
WD07	plocha pro úpravu křižovatky silnic I/19 a II/01843	plocha 1H
VT01	hlavní řady splaškové kanalizace	koridor o šířce 3 m
VT02	hlavní řady ličkové kanalizace	koridor o šířce 3 m
VT03	hlavní řady vodovodu	koridor o šířce 3 m
VT04	SIL, zbytkový	koridor o šířce 3 m
VT05	čističské stanice kanalizace	
VT07	vodovodní řady a regulační ventily vodovodu	
VT08	rozšíření, modernizace a interakce využití ČOV Žďár nad Sázavou	plocha 3A
U018	založení územního systému ekologické stability nadregionální úrovně	RC 1565 Peperek
U027	založení územního systému ekologické stability regionální úrovně	NK 125 K124 - Žalovka hora
VU1	založení územního systému ekologické stability lokální úrovně	LC Rozšípená skála

PRÉHLED VEŘEJNĚ PROSPĚŠNÝCH STAVEB A VEŘEJNÝCH PROSTRANSTVÍ, PRO KTERÉ LZE UPLATNIT PŘEDKUPNÍ PRÁVO:

označení	popis	plánové upřesnění	možnost uplatnění předkupního práva ve prospěch	katastrální území	parcelní čísla pozemků
WD02	okružní křižovatka na silnici I/19		ČR	Hamry nad Sázavou	626/15 626/19 626/21 627/1 627/2 627/3 627/4 628/2 629/2 629/7 629/8 629/9 643/1
WD07	plocha pro úpravu křižovatky silnic I/19 a II/01843	plocha 1H	ČR	Hamry nad Sázavou	628/3 628/5

HRANICE ÚZEMNÍCH JEDNOTEK

- hranice řešeného území
- hranice katastrálního území

PLOCHY A KORIDORY S MOŽNOSTÍ VYVLASTNĚNÍ I UPLATNĚNÍ PŘEDKUPNÍHO PRÁVA

- BOODOVÉ LINIOVÉ PLOŠNÉ**
- wo Veřejně prospěšné stavby dopravní infrastruktury vymezené územním plánem

PLOCHY A KORIDORY POUZE S MOŽNOSTÍ VYVLASTNĚNÍ

- BOODOVÉ LINIOVÉ PLOŠNÉ**
- dk Veřejně prospěšné stavby dopravní infrastruktury vymezené v ZÚR Kraje Vysočina a zřizované územním plánem
 - vd Veřejně prospěšné stavby dopravní infrastruktury vymezené územním plánem
 - vt Veřejně prospěšné stavby technické infrastruktury vymezené územním plánem
 - u Veřejně prospěšné opatření k založení územního systému ekologické stability regionální úrovně v ZÚR Kraje Vysočina a zřizované územním plánem
 - vu Veřejně prospěšné opatření k založení územního systému ekologické stability lokální úrovně vymezené územním plánem

ZÁZNAM O ÚČINNOSTI	
Podpis:	Ing. Darina Faronová referentka ÚP
Společný orgán, který vydal Změnu Č.3 Územního plánu Hamry n.S.:	Zastupitelstvo obce Hamry n.S.
Pořadové číslo poslední změny:	3
Datum nabylí účinnosti změny č.3:	otisk úředního razítka

ÚZEMNÍ PLÁN HAMRY NAD SÁZAVOU

PRÁVNÍ STAV PO VYDÁNÍ ZMĚNY Č.3

A4 VÝKRES VEŘEJNĚ PROSPĚŠNÝCH STAVEB, OPATŘENÍ A ASANACÍ