MĚSTSKÝ ÚŘAD ŽĎÁR NAD SÁZAVOU
ODBOR DOPRAVY
ŽĎÁR NAD SÁZAVOU ŽIŽKOVA 227/1, 591 31 ŽĎÁR NAD SÁZAVOU

Dopis zn.:
Ze dne: 07.03.2022

Naše č.j.: OD/281/22/LK
Vyřizuje: Ing. Koubek
Tel.: 566 688 301
E-mail: lubos.koubek@zdarns.cz

Datum: 07.03.2022

Obec Hamry nad Sázavou
IČ: 00543870
Hamry nad Sázavou 322
591 01 Žďár nad Sázavou

V E Ř E J N Á V Y H L Á Š K A

Návrh opatření obecné povahy se doručuje veřejnou vyhláškou. Musí být vyvěšeno na úřední desce Městského úřadu Žďár nad Sázavou a na úřední desce příslušného obecního úřadu, úřadu městyse a městského úřadu po dobu nejméně 15 dnů. Patnáctým dnem po vyvěšení se písemnost považuje za doručenou.

Návrh opatření obecné povahy: stanovení místní úpravy provozu na pozemních komunikacích

Městský úřad Žďár nad Sázavou - odbor dopravy (dále jen „Městský úřad“) příslušný podle § 124 odst. 6 zákona č. 361/2000 Sb., o provozu na pozemních komunikacích a o změnách některých zákonů, ve znění pozdějších předpisů, na základě podnětu Policie ČR, Krajského ředitelství policie kraje Vysočina, Územního odboru Žďár nad Sázavou pod č.j. KRPJ-26293-1/ČJ-2022-161406-DING ze dne 28.02.2022 ke změně místní úpravy provozu na pozemních komunikacích v křižovatce silnic a místních komunikací v Novém Veselí a po posouzení žádosti v souladu s ustanovením § 77 odst. 1 písm. c) zákona o silničním provozu v návaznosti na ustanovení § 77 odst. 5 zákon o silničním provozu a § 171 zákona č. 500/2004 Sb., správní řád, ve znění pozdějších předpisů (dále jen správní řád)

oznamuje

v souladu s § 172 správního řádu

zahájení projednání návrhu stanovení místní úpravy:

místní úprava provozu na pozemních komunikacích, na silnici III/01843 a na místních komunikacích v obci Hamry nad Sázavou,

kdy konkrétní návrh místní úpravy provozu (trvalé dopravní značení svislé i vodorovné) je zřejmý z grafických příloh.

Důvod: zjednodušení dopravního značení v obci, jeho doplnění a a výměna nevyhovujícího DZ.

Velikost dopravního značení: základní rozměrová řada.

Provedení dopravního značení: svislé dopravní značení bude instalováno na řádně ukotvené pozinkované trubce, dopravní značky budou provedeny v reflexní fólii s životnosti min. 10 let.

Platnost stanovení: od účinnosti tohoto opatření obecné povahy na dobu neurčitou.

Instalaci dopravního značení ve vzájemné koordinaci provede:

a) na silnici III/01843 Krajská správa a údržba silnic Vysočiny, příspěvková organizace, Kosovská 1122/16, 586 01 Jihlava, oddělení TSÚ Žďár nad Sázavou, Jihlavská 1, Žďár nad Sázavou, IČ: 00090450
b) na místních komunikacích: Obec Hamry nad Sázavou, IČ: 00543870, Hamry nad Sázavou 322, 591 01 Žďár nad Sázavou

V souladu s § 172 odst. 4 a 5 správního řádu mohou oprávněné osoby podat k návrhu opatření připomínky nebo námitky v termínu do 30 dnů ode dne zveřejnění na úřední desce.

Odůvodnění:
Městský úřad Žďár nad Sázavou - odbor dopravy (dále jen „Městský úřad“) příslušný podle § 124 odst. 6 zákona č. 361/2000 Sb., o provozu na pozemních komunikacích a o změnách některých zákonů, ve znění pozdějších předpisů, na základě podnětu Obec hamry nad Sázavou a po předchozím písemném stanovisku Policie ČR, Krajského ředitelství policie kraje Vysočina, Územního odboru Žďár nad Sázavou pod č.j. KRPJ-26293-2/ČJ-2022-161406-DING ze dne 28.02.2022 oznamuje veřejnou vyhláškou návrh opatření obecné povahy na stanovení místní úpravy provozu na pozemních komunikacích dle výše uvedeného.
Městský úřad Žďár nad Sázavou – odbor dopravy předkládá v souladu s § 172 odst. 1 správní řád, návrh opatření obecné povahy k umístění výše uvedeného dopravního značení.

Poučení:
Vlastníci nemovitostí, jejichž práva, povinnosti nebo zájmy související s výkonem vlastnického práva mohou být opatřením obecné povahy přímo dotčeni, mohou podat *písemné odůvodněné námitky,* ostatní osoby, jejichž práva, povinnosti nebo zájmy mohou být dotčeny, mohou uplatnit *písemné připomínky* v termínu do 30 dnů ode dne zveřejnění.

Návrh opatření obecné povahy je vyvěšen na dobu 15 dnů.

Ing. Luboš Koubek v.r.
úředník odboru dopravy

Obdrží:
Obec Hamry nad Sázavou, IČ: 00543870, Hamry nad Sázavou 322, 591 01 Žďár nad Sázavou
Krajská správa a údržba silnic Vysočiny, příspěvková organizace, IČ: 00090450, Kosovská 1122/16, 586 01 Jihlava
Policie ČR, Krajské ředitelství policie Kraje Vysočina, DI Žďár nad Sázavou
Městský úřad Žďár nad Sázavou (veřejná deska)

Situace:

1.

doplnění DZ P4 Dej přednost v jízdě, výjezd od KD na III/01843

2.

doplnění DZ P2 – Hlavní pozemní komunikace – křižovatka u zinkové slévárny od sídliště Sluneční vrch

3.

doplnění značky IZ 8a/b o přednost zprava začátky a konce – sídliště U lomu





+ konec zóny

4.

nahrazení DZ B20a/b za IZ 8a/b max. rychlost 30 – Najdek 3x, začátek a konec

+ konec zóny

5. doplnění dopravní zrcadlo vypouklé na sloup VO – u bývalé hospody U Šípků pro zlepšení rozhledů ve vyznačených směrech

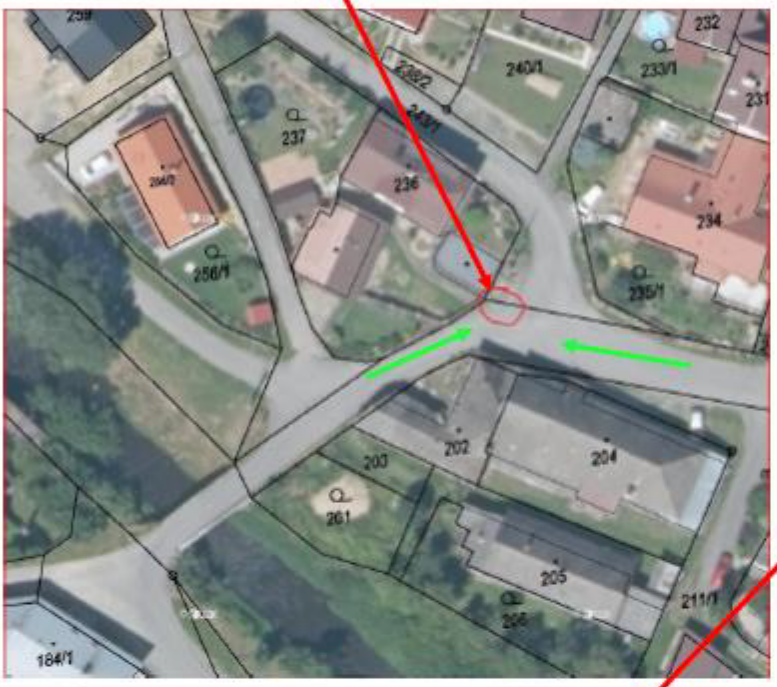

sloup VO pro umístění zrcadla



výměna nevyhovující DZ P4 za DZ P4 s reflexní úpravou 2x

odstranění DZ 2x

6.

doplnění DZ V12d, zákaz stání, špatný výhled při objíždění stojícího vozidla – výjezd od KD Hamry



7. doplnění DZ V12d - zákaz stání, prostor před bývalým OÚ

doplnění DZ V10c

doplnění DZ V13

8. doplnění DZ V12d - zákaz stání, výjezd z „Bažantnice“

9.

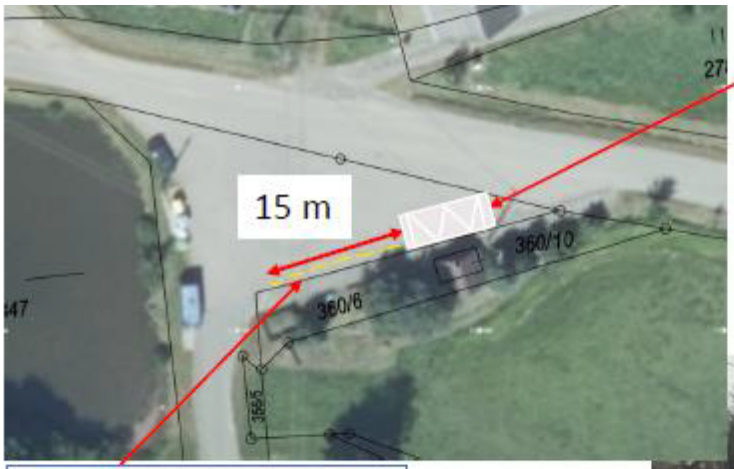

doplnění DZ V11a - točna autobusu Šlakhamry

doplnění DZ V12d - zákaz stání, točna autobusu Šlakhamry

10.

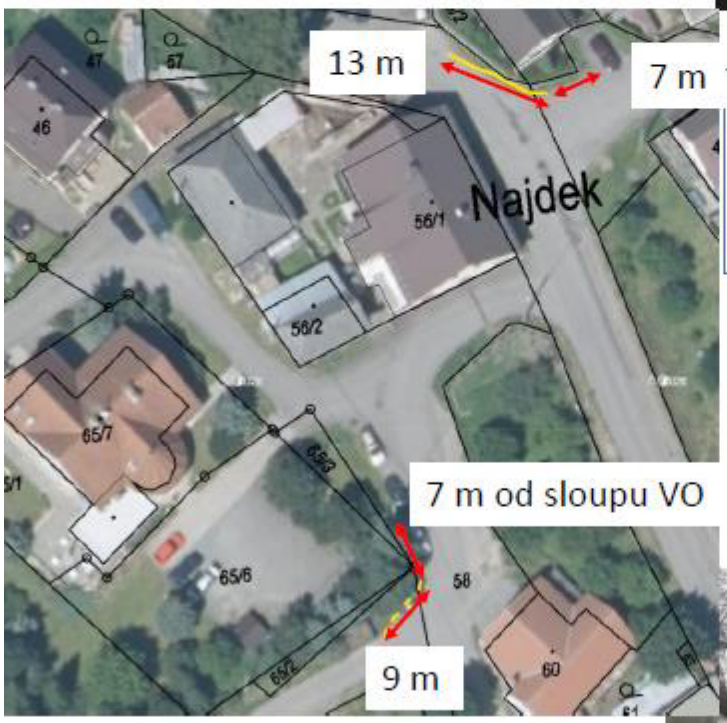

DZ V12c – zákaz zastavení - směr Šlakhamry v místě zúžení vozovky

doplnění DZ V12d -zákaz stání,
- před kontejnerem na bioodpad

11.

zabránění velkým strojům přes kamenný most

DZ B12 nákladní vozidla + traktory + E 13 – MIMO VOZIDEL S POVOLENÍM OÚ – 4x

- pod školou k Jánošom
- u starého OÚ
- u sjezdu z 1/19
- u Svobodových

+ odstranění starých nevyhovujících DZ

12.

zabránění velkým strojům přes sídliště

DZ B12 nákladní vozidla + traktory + E 13 – MIMO VOZIDEL S POVOLENÍM OÚ – 2x

- sjezd z III/01843
- u zink. slévárny

13.

zabránění velkým strojům - mosty přes železnici

DZ B13
– 2x
v Najdeku a
2x Šlakhamry

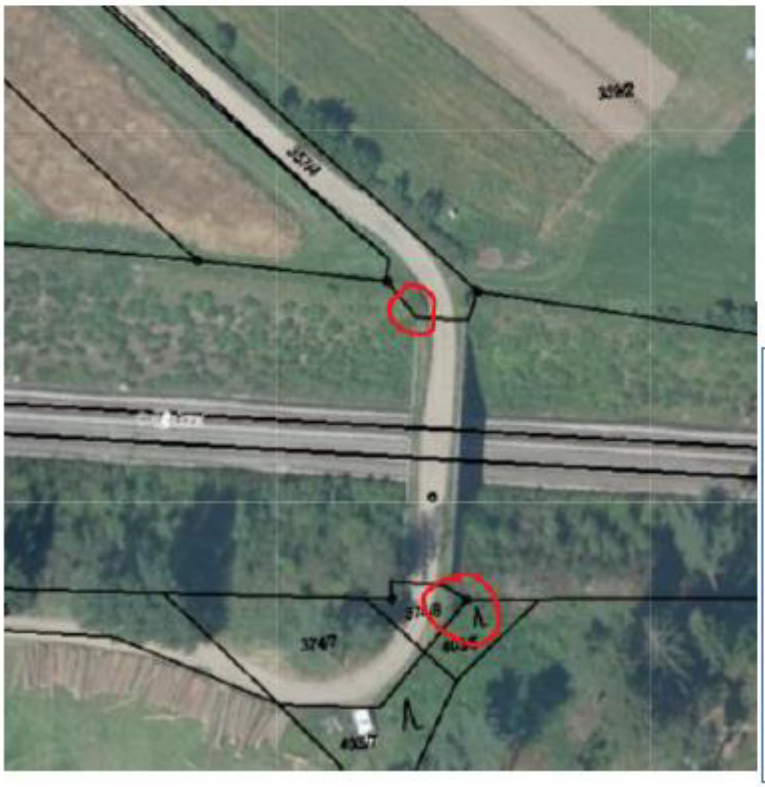

Nejvyšší přípustná hmotnost byla stanovena na základě přípustné hmotnosti typově stejných mostů stejného stáří snížené vzhledem ke stavu mostů posouzených při hlavních prohlídkách mostů v 08/2021.

14.

připojení místní komunikace na 1/19 u Bubelových v Leskovicích – zhoršené rozhledové poměry vzhledem k úhlu napojení místní komunikace. Zlepšení rozhledových poměrů díky označení správného místa pro vjíždění na hlavní silnici pomocí DZ V6a nebo DZ V5

V6a
Příčná čára souvislá se symbolem "Dej přednost v jízdě!"