MĚSTSKÝ ÚŘAD ŽĎÁR NAD SÁZAVOU
ODBOR DOPRAVY
ŽĎÁR NAD SÁZAVOU ŽIŽKOVA 227/1, 591 31 ŽĎÁR NAD SÁZAVOU

Dopis zn.:
Ze dne: 07.03.2022

Naše č.j.: OD/281/22/LK
Vyřizuje: Ing. Koubek
Tel.: 566 688 301
E-mail: lubos.koubek@zdarns.cz

Datum: 12.04.2022

Obec Hamry nad Sázavou
IČ: 00543870
Hamry nad Sázavou 322
591 01 Žďár nad Sázavou

O Z N Á M E N Í V E Ř E J N O U V Y H L Á Š K O U

opatření obecné povahy
stanovení místní úpravy provozu

Městský úřad Žďár nad Sázavou - odbor dopravy (dále jen „městský úřad“) příslušný podle § 124 odst. 6 zákona č. 361/2000 Sb., o provozu na pozemních komunikacích a o změnách některých zákonů, ve znění pozdějších předpisů (dále jen „zákon o silničním provozu“) po projednání s dotčeným orgánem Policie ČR, Krajským ředitelstvím policie kraje Vysočina, Územním odborem Žďár nad Sázavou pod č.j. KRPJ-26293-2/ČJ-2022-161406-DING ze dne 28.02.2022 a v souladu s ustanovením § 77 odst. 1 písm. c) zákona o silničním provozu v návaznosti na ustanovení § 171 a § 173 odst. 1 zákona č. 500/2004 Sb., správní řád, ve znění pozdějších předpisů (dále jen „správní řád“)

s t a n o v u j e

obci Hamry nad Sázavou, IČ: 00543870, Hamry nad Sázavou 322, 591 01 Žďár nad Sázavou

provézt místní úpravu provozu na pozemních komunikacích, a to na silnici III/01843 a na místních komunikacích v obci Hamry nad Sázavou v rozsahu grafických příloh, které jsou nedílnou součástí tohoto opatření obecné povahy

provedení dopravního značení: dle grafické situace tohoto opatření obecné povahy, která je k nahlédnutí u Městského úřadu Žďár nad Sázavou – odboru dopravy

svislé dopravní značení: velikost dopravního značení v základní rozměrové řadě; bude na pozinkované trubce ukotvené do betonové patky, s fólií třídy 2 v reflexní úpravě s životností 10 let a za dodržení průjezdního a průchozího prostoru

vodorovné dopravní značení bude umístěno v souladu s normou ČSN EN 1436 Vodorovné dopravní značení – Požadavky na dopravní značení

důvod: zjednodušení dopravního značení v obci, jeho doplnění a výměna nevyhovujícího DZ.

instalaci dopravního značení provede: žadatel Obec Hamry nad Sázavou
odpovědná osoba: za žadatele Obec Hamry nad Sázavou – starosta obce, tel. 774 742 745.
Platnost stanovení: od účinnosti tohoto opatření obecné povahy na dobu neurčitou.
Umístění a vyznačení DZ v termínu do 30.09.2022.

Podmínky:

1. Osazení dopravního značení bude provedeno v souladu s ustanoveními zákona o silničním provozu, vyhlášky č. 294/2015 Sb., kterou se provádí zákon č. 361/2000 Sb., o provozu na pozemních komunikacích a o změnách některých zákonů, ve znění pozdějších předpisů, a bude splňovat požadavky ČSN EN 12899-1 „Stálé svislé dopravní značení“ a další související předpisy a normy za využití „Zásad pro dopravní značení na pozemních komunikacích vydání II.“ – TP 65 Zásady pro dopravní značení na pozemních komunikacích a TP 133 Zásady pro vodorovné dopravní značení na pozemních komunikacích.
2. Budou dodrženy podmínky stanoviska Policie ČR, Krajského ředitelství policie kraje Vysočina, Územního odboru Žďár nad Sázavou, Dopravního inspektorátu pod č.j. KRPJ-26293-2/ČJ-2022-161406-DING ze dne 28.02.2022:
   - Pro provedení a umístění dopravního značení požadujeme soulad s platnými právními a technickými předpisy, mj. TP 65 – Zásady pro dopravní značení na pozemních komunikacích, a TP 133 – Zásady pro vodorovné dopravní značení na pozemních komunikacích.
   - Policie ČR, Dopravní inspektorát Žďár nad Sázavou, dále souhlasí s Vámi předloženým návrhem místní úpravy provozu na pozemních komunikacích, který spočívá v umístění dopravního zařízení – odrazového zrcadla v místě dle grafické situace, z důvodu zvýšení bezpečnosti provozu v předmětném prostoru – zlepšení rozhledu a to za následujících podmínek:
   - Vybavení odrazového zrcadla vytápěním, nebo jinou úpravou zabraňující zamlžování odrazné plochy zrcadla a tvoření námrazy.
   - Pro provedení a umístění dopravního zařízení požadujeme soulad s platnými právními a technickými předpisy, mj. TP 119 - Odrazová zrcadla.
   - Dopravní zařízení lze užívat pouze způsobem a za účelem, pro který bylo zřízeno a v žádosti deklarováno. Změnu účelu užívání lze považovat za v rozporu s těmito podmínkami a dopravní zařízení musí být v takovém případě bezodkladně odstraněno.
   - Dále požadujeme provést revizi stávajícího dopravního značení a zařízení na území celé obce Hamry nad Sázavou a to zejména dopravního značení upravující přednost, tak aby bylo dopravní značení v souladu s platnými právními a technickými předpisy. Nevyhovující nebo chybějící dopravní značení a to zejména v prostoru připojení komunikací (křižovatek, sjezdů) vyvolává stav s existujícím rizikem ohrožení bezpečnosti provozu v předmětném prostoru a může se negativně projevit v případě nutnosti posouzení vzniku a míry zavinění případné dopravní nehody.
3. Stanovení dopravního značení nenahrazuje povolení, stanovisko, posouzení, případně jiné opatření dotčeného správního úřadu vyžadované zvláštními předpisy.
4. Městský úřad Žďár n.S. - odbor dopravy si vyhrazuje právo toto stanovení místní úpravy provozu na pozemních komunikacích změnit nebo doplnit, pokud si to bude vyžadovat veřejný zájem.
5. Pro provedení a umístění dopravního značení požadujeme soulad s platnými právními a technickými předpisy.

Odůvodnění

Městský úřad obdržel dne 07.03.2022 od Obce Hamry nad Sázavou, IČ: 00543870, Hamry nad Sázavou 322, 591 01 Žďár nad Sázavou podnět ke stanovení místní úpravy provozu na pozemních komunikacích v obci Hamry nad Sázavou. Navržené dopravní značení vychází z přiložené grafické přílohy.

Související grafická příloha dopravního značení je k dispozici k nahlédnutí na městském úřadě, Žižkova 227/1, Žďár nad Sázavou.

K podnětu bylo dále přiloženo souhlasné stanovisko dotčeného orgánu Policie ČR, Krajského ředitelství policie kraje Vysočina, Územního odboru Žďár nad Sázavou pod č.j. KRPJ-26293-2/ČJ-2022-161406-DING ze dne 28.02.2022 .

Městský úřad oznámil návrh opatření obecné povahy veřejnou vyhláškou pod č. j. OD/281/22/LK ze dne 07.03.2022 a vyzval k uplatnění připomínek a námitek. V souladu s § 172 odst. 1 a 5 správního řádu v návaznosti na § 39 odst. 1 správního řádu stanovil městský úřad lhůtu 30 dnů ode dne doručení aktualizovaného návrhu opatření obecné povahy, kterým je patnáctý den po vyvěšení na úřední desce městského úřadu, pro uplatnění připomínek a námitek. Oznámení o návrhu opatření obecné povahy bylo vyvěšeno na úřední desce městského úřadu a Obecního úřadu Hamry nad Sázavou.

Městský úřad ve stanovené lhůtě neobdržel žádné námitky a připomínky, proto oznámil veřejnou vyhláškou opatření obecné povahy ve věci stanovení místní úpravy provozu v rozsahu výše uvedeném.

Poučení o odvolání

Proti opatření obecné povahy dle § 173 odst. 2 správního řádu nelze podat opravný prostředek.
Dle § 173 odst. 1 správního řádu opatření obecné povahy nabývá účinnosti patnáctým dnem po dni vyvěšení veřejné vyhlášky.

Ing. Luboš Koubek v.r.
úředník odboru dopravy
podepsáno elektronicky

Toto opatření obecné povahy musí být vyvěšeno na úřední desce Městského úřadu Žďár nad Sázavou a Obecního úřadu Hamry nad Sázavou nejméně po dobu 15 dní.

Příloha: grafická příloha

Vyvěšeno dne: ..... Sejmuto dne: .....

Razítko, podpis

Po vyvěšení na úřední desce prosíme o vrácení zpět na městský úřad.

Právní účinky doručení má výhradně doručení veřejnou vyhláškou prostřednictvím úřední desky Městského úřadu Žďár nad Sázavou.

Rozdělovník:
Obec Hamry nad Sázavou, IČ: 00543870, Hamry nad Sázavou 322, 591 01 Žďár nad Sázavou
Krajská správa a údržba silnic Vysočiny, příspěvková organizace, IČ: 00090450, Kosovská 1122/16, 586 01 Jihlava
Policie ČR, Krajské ředitelství policie Kraje Vysočina, DI Žďár nad Sázavou
Městský úřad Žďár nad Sázavou (veřejná deska)

Situace:

1.

doplnění DZ P4 Dej přednost v jízdě, výjezd od KD na III/01843

2.

doplnění DZ P2 – Hlavní pozemní komunikace – křižovatka u zinkové slévárny od sídliště Sluneční vrch

3.

doplnění značky IZ 8a/b o přednost zprava začátky a konce – sídliště U lomu





+ konec zóny

4.

nahrazení DZ B20a/b za IZ 8a/b max. rychlost 30 – Najdek 3x, začátek a konec

+ konec zóny

5. doplnění dopravní zrcadlo vypouklé na sloup VO – u bývalé hospody U Šípků pro zlepšení rozhledů ve vyznačených směrech

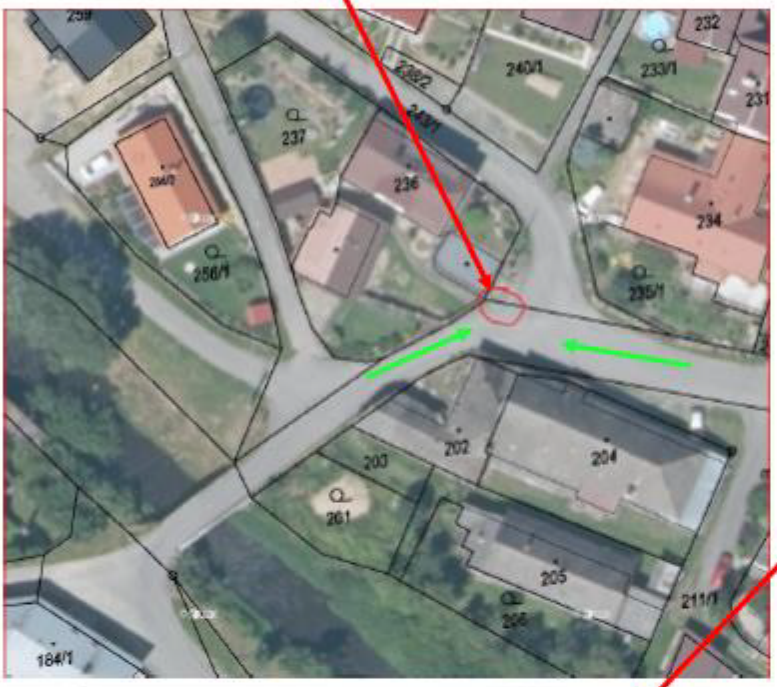

sloup VO pro umístění zrcadla



výměna nevyhovující DZ P4 za DZ P4 s reflexní úpravou 2x

odstranění DZ 2x

6.

doplnění DZ V12d, zákaz stání, špatný výhled při objíždění stojícího vozidla – výjezd od KD Hamry



7. doplnění DZ V12d - zákaz stání, prostor před bývalým OÚ

doplnění DZ V10c

doplnění DZ V13

8. doplnění DZ V12d - zákaz stání, výjezd z „Bažantnice“

9.

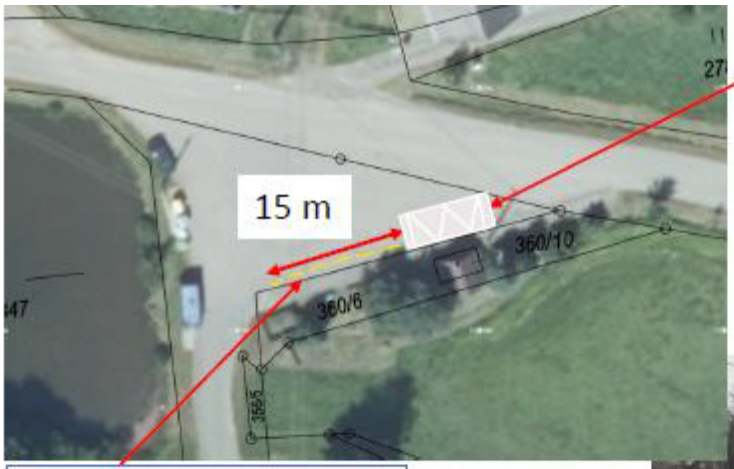

doplnění DZ V11a - točna autobusu Šlakhamry

doplnění DZ V12d - zákaz stání, točna autobusu Šlakhamry

10.

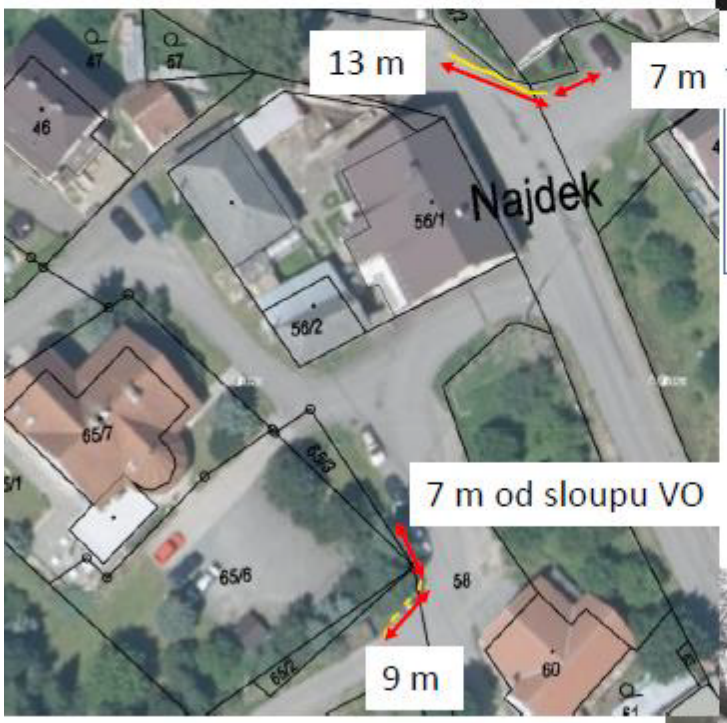

DZ V12c – zákaz zastavení - směr Šlakhamry v místě zúžení vozovky

doplnění DZ V12d -zákaz stání,
- před kontejnerem na bioodpad

11.

zabránění velkým strojům přes kamenný most

DZ B12 nákladní vozidla + traktory + E 13 – MIMO VOZIDEL S POVOLENÍM OÚ – 4x

- pod školou k Jánošom
- u starého OÚ
- u sjezdu z 1/19
- u Svobodových

+ odstranění starých nevyhovujících DZ

12.

zabránění velkým strojům přes sídliště

DZ B12 nákladní vozidla + traktory + E 13 – MIMO VOZIDEL S POVOLENÍM OÚ – 2x

- sjezd z III/01843
- u zink. slévárny

13.

zabránění velkým strojům - mosty přes železnici

DZ B13
– 2x
v Najdeku a
2x Šlakhamry

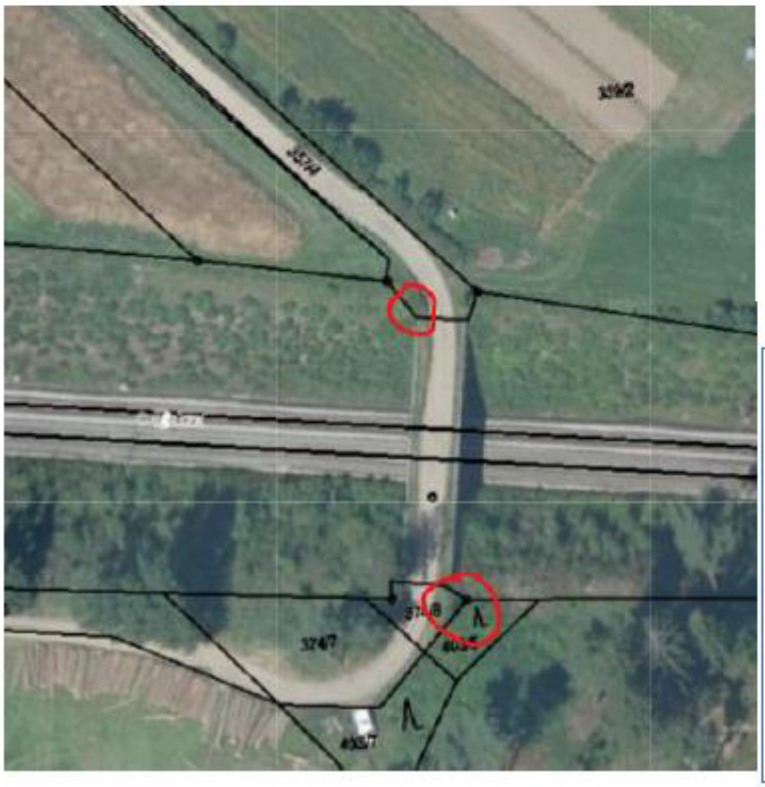

Nejvyšší přípustná hmotnost byla stanovena na základě přípustné hmotnosti typově stejných mostů stejného stáří snížené vzhledem ke stavu mostů posouzených při hlavních prohlídkách mostů v 08/2021.

14.

připojení místní komunikace na 1/19 u Bubelových v Leskovicích – zhoršené rozhledové poměry vzhledem k úhlu napojení místní komunikace. Zlepšení rozhledových poměrů díky označení správného místa pro vjíždění na hlavní silnici pomocí DZ V6a nebo DZ V5

V6a
Příčná čára souvislá se symbolem "Dej přednost v jízdě!"