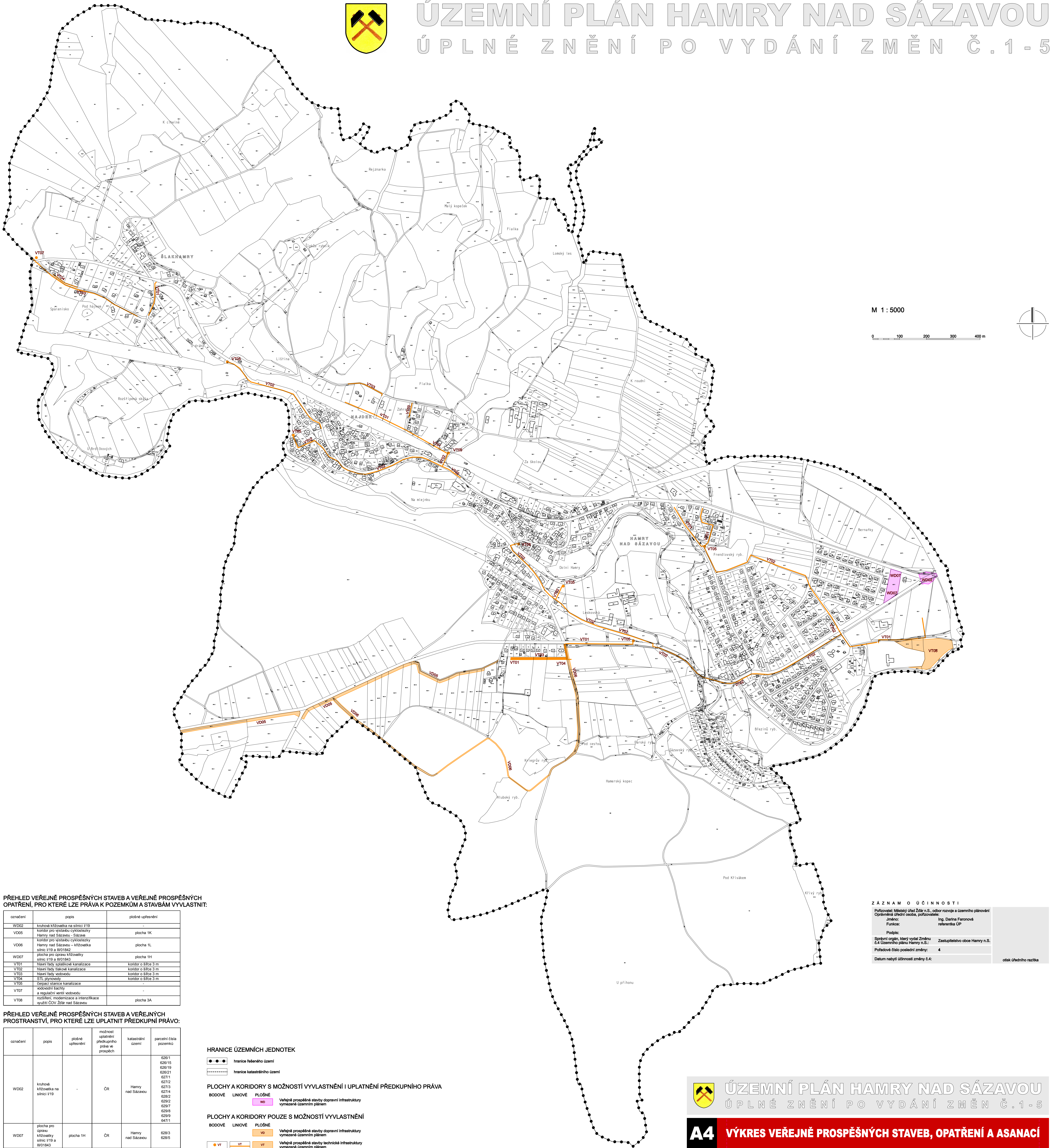


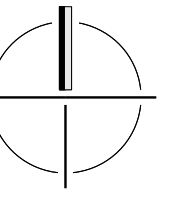
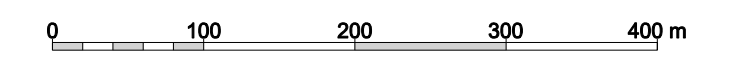


# ÚZEMNÍ PLÁN HAMRY NAD SÁZAVOU

## ÚPLNÉ ZNĚNÍ PO VYDÁNÍ ZMĚN Č.1-5



M 1 : 5000



### PŘEHLED VEŘEJNĚ PROSPĚŠNÝCH STAVEB A VEŘEJNĚ PROSPĚŠNÝCH OPATŘENÍ, PRO KTERÉ LZE PŘÁVA K POZEKŮM A STAVBÁM VYVLASTNIT:

označení	popis	plošné upřesnění
WD02	okružní křižovátka na silnici I/19	-
VD05	koridor pro výstavbu cyklostezky Hamry nad Sázavou - Sázava	plocha 1K
VD06	koridor pro výstavbu cyklostezky Hamry nad Sázavou - Křibzovka silnicí I/19 a II/01842	plocha 1L
WD07	plocha pro úpravu křižovatky silnicí I/19 a II/01843	plocha 1H
VT01	hlavní řady splaškové kanalizace	koridor o šířce 3 m
VT02	hlavní řady dešťové kanalizace	koridor o šířce 3 m
VT03	hlavní řady vodovodu	koridor o šířce 3 m
VT04	S.TL zbytkový	koridor o šířce 3 m
VT05	čerpací stanice kanalizace	-
VT07	vodvodní řady a regulační ventily vodovodu	-
VT08	rozlišení, modernizace a intenzifikace využití ČOV Žďár nad Sázavou	plocha 3A

### PŘEHLED VEŘEJNĚ PROSPĚŠNÝCH STAVEB A VEŘEJNÝCH PROSTRANSTVÍ, PRO KTERÉ LZE UPLATNIT PŘEDKUPNÍ PŘÁVO:

označení	popis	plošné upřesnění	možnost uplatnění předkupního práva ve prospěch	katastrální území	parcelní čísla pozemků
WD02	okružní křižovátka na silnici I/19	-	ČR	Hamry nad Sázavou	626/1 626/15 626/19 626/21 627/1 627/2 627/3 627/4 629/2 629/3 629/8 629/9 647/1
WD07	plocha pro úpravu křižovatky silnicí I/19 a II/01843	plocha 1H	ČR	Hamry nad Sázavou	628/3 628/5

#### HRANICE ÚZEMNÍCH JEDNOTEK

- hranice řešeného území
- hranice katastrálního území

#### PLOCHY A KORIDORY S MOŽNOSTÍ VYVLASTNĚNÍ I UPLATNĚNÍ PŘEDKUPNÍHO PŘÁVA


- BODOVÉ LINIOVÉ PLOŠNÉ
- wd veřejně prospěšné stavby dopravní infrastruktury vymezené územním plánem

#### PLOCHY A KORIDORY POUZE S MOŽNOSTÍ VYVLASTNĚNÍ

- BODOVÉ LINIOVÉ PLOŠNÉ
- vt veřejně prospěšné stavby dopravní infrastruktury vymezené územním plánem
- vt veřejně prospěšné stavby technické infrastruktury vymezené územním plánem

#### ZÁZNAM O ÚČINNOSTI

Pořizovatel: Městský úřad Žďár n.S., odbor rozvoje a územního plánování  
 Opatřena: územní úprava, pořizovatel: Ing. Darina Faronová  
 Funkce: referentka ÚP  
 Podpis: \_\_\_\_\_  
 Společný orgán, který vydal Změnu č.4 Územního plánu Hamry n.S.: Zastupitelstvo obce Hamry n.S.  
 Pořadové číslo poslední změny: 4  
 Datum nabytí účinnosti změny č.4: \_\_\_\_\_  
 ošak úředního razítka



# ÚZEMNÍ PLÁN HAMRY NAD SÁZAVOU

## ÚPLNÉ ZNĚNÍ PO VYDÁNÍ ZMĚN Č.1-5

**A4**

**VÝKRES VEŘEJNĚ PROSPĚŠNÝCH STAVEB, OPATŘENÍ A ASANACÍ**